

АКТ
 обследования школьного автобусного маршрута
 (Погост – Кулига – Ель – Погост – Каргорт – Гыбад – Захарово – Новый поселок – Погост)

9 июня 2021 г

с. Ыб

На основании Указания начальника управления образования администрации МО «Сыктывдинский» комиссия в составе:

председатель комиссии:

Артеева Наталья Владимировна – директор МБОУ «Ыбская СОШ»;

члены комиссии:

Ключ Сергей Борисович - специалист по ОТ управления образования администрации МО «Сыктывдинский»

Шуктомова Константина Васильевича - заместитель директора по БЖ МБОУ «Ыбская СОШ»

произвела обследование эксплуатационного состояния участков автодорог по которому проходит школьный автобусный маршрут МБОУ «Ыбская СОШ» (Погост – Кулига – Ель – Погост – Каргорт – Гыбад – Захарово – **Новый поселок – Погост**) и установила:

Общие сведения о маршруте движения школьного автобуса
наименование дороги, категория)

Ширина проезжей части 7 м.

Тип покрытия асфальт — 10 км

Искусственные сооружения: водопропускные трубы, мосты-7

Общая протяженность маршрута - 8,5 км

Автомобильная дорога, участок, адрес, км. (принадлежность)	Протяженность, км	Выявленные недостатки	Примечание (компенсирующие мероприятия)
1	2	3	4
По с. Ыб балансодержатель АМО МР «Сыктывдинский»		<p>образование дефектов покрытия проезжей части дороги в нарушение пунктов 5.2.4, 6.3.1 ГОСТ Р 50597-2017 «Дороги автомобильные и улицы. Требования к эксплуатационному состоянию, допустимому по условиям обеспечения безопасности дорожного движения. Методы контроля» (далее - ГОСТ Р 50597-2017), а именно:</p> <ul style="list-style-type: none"> - на участке автомобильной дороги вблизи дома № 2 м. Серд е.. Ыб отдельная выбоина длиной 165см, площадью 1,65м², глубиной 8см; - на участке автомобильной дороги вблизи дома № 5 м. Погост с. Ыб 	<p>Требуется устранение выявленных недостатков. В целях недопущения дорожно-транспортных происшествий при перевозке детей необходимо неукоснительное соблюдение ПДД, снижение скоростного режима до 30 км. ч</p>

		<p>сплошное повреждение покрытия проезжей части в виде множественных выбоин, просадок на участке площадью 114,75м²;</p> <p>- на участке автомобильной дороги вблизи дома № 123 м. Погост с. Ыб сплошное повреждение покрытия проезжей части в виде множественных выбоин, просадок на участке площадью 558,78м²;</p> <p>- на всем протяжении автомобильной дороги отсутствует горизонтальная дорожная разметка.</p>	
<p>«м. Мыргаиб - с. Ыб - м. Волокул»</p> <p>балансодержатель АМО МР «Сыктывдинский»</p>		<p>выявлены следующие недостатки в содержании дороги, дорожных сооружений и технических средств организации дорожного движения: образование дефектов покрытия проезжей части дороги, обочины в нарушение пунктов 5.1.2, 5.2.4, 5.3.1, 6.3.1 ГОСТ Р 50597-2017, а именно:</p> <p>- на участке автомобильной дороги вблизи дома № 7 м. Ель с. Ыб сплошное повреждение покрытия проезжей части в виде множественных выбоин, просадок на участке площадью 992,4м²;</p> <p>- на участке автомобильной дороги вблизи дома № 104 м. Погост с. Ыб отдельная выбоина длиной 130см, площадью 1,17м², глубиной 11,5см, отдельная выбоина длиной 105см, площадью 0,945м², глубиной 7см;</p> <p>- на участке автомобильной дороги вблизи дома № 126 м. Погост с. Ыб отдельная выбоина длиной 80см, площадью 0,424м², глубиной 8см, отдельная выбоина длиной 120см, площадью 1,8м², глубиной 8см;</p> <p>- на участке автомобильной дороги вблизи дома № 86а м. Погост с. Ыб загрязнение покрытия проезжей части в виде россыпи грунта;</p> <p>- на участке автомобильной дороги вблизи дома № 58а м. Погост с. Ыб разрушение обочины глубиной более 15см, площадью 4,5м²;</p> <p>- на участке автомобильной дороги вблизи дома № 6¹ м. Погост с. Ыб отдельная выбоина длиной 80см, площадью 0,4м², глубиной 9см, отдельная выбоина длиной 150см, площадью 1,575м², глубиной 10см;</p>	<p>Требуется устранение выявленных недостатков.</p> <p>В целях недопущения дорожно-транспортных происшествий при перевозке детей необходимо неукоснительное соблюдение ПДД, снижение скоростного режима до 30 км. ч</p>

		<p>- на участке автомобильной дороги вблизи дома № 40 д. Каргорт с. Ыб сплошное повреждение покрытия проезжей части в виде множественных выбоин, просадок на участке площадью 751,4м²;</p> <p>- на участке автомобильной дороги вблизи дома № 52 д. Каргорт с. Ыб отдельная выбоина длиной 75см, площадью 1,05м², глубиной 8см, отдельная выбоина длиной 100см, площадью 1,2м², глубиной 9см;</p> <p>- на участке автомобильной дороги вблизи дома № 37 д. Каргорт с. Ыб отдельная выбоина длиной 190см, площадью 1,9м², глубиной 9см;</p> <p>- на участке автомобильной дороги вблизи дома № 25 д. Каргорт с. Ыб сплошное повреждение покрытия проезжей части в виде множественных выбоин, просадок на участке площадью 696,8м²;</p> <p>- на участке автомобильной дороги вблизи дома № 49 д. Захарово с. Ыб сплошное повреждение покрытия проезжей части в виде множественных выбоин, просадок на участке площадью 559,02м²;</p> <p>- на участке автомобильной дороги вблизи дома № 43 д. Захарово с. Ыб сплошное повреждение покрытия проезжей части в виде множественных выбоин, просадок на участке площадью 1431,9м²;</p> <p>- на участке автомобильной дороги вблизи дома № 86 д. Захарово с. Ыб сплошное повреждение покрытия проезжей части в виде множественных выбоин, просадок на участке площадью 299,25м²;</p> <p>- на всем протяжении автомобильной дороги отсутствует горизонтальная дорожная разметка.</p>	
--	--	---	--

Обследование маршрута производилось: на автомобиле марки ГАЗ 2217, г.р.з. Р 200 МХ 11, водитель - Жеребчук Владимир Иванович, путевой лист № ____ от 09.06.2021 г

В ходе обследования применялись фотосъёмка на мобильный телефон HUAWEI использованы: рейка дорожная КП-231 РДТ, рулетка измерительная Р30УЗК, курвиметр.

Использована информация Акт обследования старшим государственным инспектором дорожного надзора отделения Государственной инспекции безопасности дорожного движения отдела Министерства внутренних дел Российской Федерации по

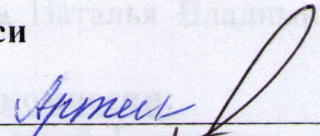
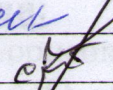
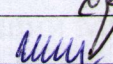
Сыктывдинскому району старшим лейтенантом полиции Климовым Иваном Владимировичем от 08.06.2021 г

К Акту прилагается фототаблица.

Заключение по результатам осмотра маршрута:

Дорожное покрытие не соответствует требованиям к эксплуатационному состоянию, допустимому по условиям обеспечения безопасности дорожного движения в соответствии с ГОСТ Р 50597-2017

Подписи

1.  /Артеева Н.В.. 09.06.2021
2.  /Ключ С.Б.. 09.06.2021
3.  /Шуктомов К.В. 09.06.2021

Адресный пункт, адрес (примечания)	Протяженность, км	Виды дефектов и дефекты	Примечание (комментарий к дефектам)
По с. Ыб Адрес: ул. Мухоморова, д. 10 Сыктывдинский район		обнаружены дефекты покрытия проезжей части дороги в нарушении пунктов 5.2.4, 6.3.1 ГОСТ Р 50597-2017 «Дороги автомобильные и улицы. Требования к эксплуатационному состоянию, допустимому по условиям обеспечения безопасности дорожного движения. Методы контроля» (далее - ГОСТ Р 50597-2017), а именно: - на участке автомобильной дороги вблизи дома № 2 м. Серг с. Ыб отдельная выборка длиной 10 см, площадью 1,25 м ² , глубиной 8 см; - на участке автомобильной дороги вблизи дома № 5 м. Порог с. Ыб	Требуются меры по устранению дефектов покрытия проезжей части дороги.